




Seznam dotčených pozemků

k.ú. Hejnice (638196)					
p. č.	druh pozemku	vlastník	způsob dotčení	využití	plocha m²
292/1	zahrada	Bartošová Eva	dočasné	stavba	168/3854
310/1	trvalý travní porost	Město Hejnice	dočasné	přístup	2503/2503
310/13	trvalý travní porost	Město Hejnice	dočasné	přístup	329/329
310/23	trvalý travní porost	Dalibor Zlámal, Ludmila Zlámalová	dočasné	přístup	645/1323
310/24	trvalý travní porost	Dalibor Zlámal, Ludmila Zlámalová	dočasné	přístup	30/299
310/25	trvalý travní porost	Město Hejnice	dočasné	přístup	238/238
310/26	trvalý travní porost	Město Hejnice	dočasné	přístup	180/180
310/3	trvalý travní porost	Karel Klouček	dočasné	přístup	352/352
310/4	trvalý travní porost	Ilona Pohlová	dočasné	přístup	404/404
310/5	trvalý travní porost	SJ Jiří Exner a Mária Exnerová	dočasné	přístup	372/372
310/6	trvalý travní porost	Kateřina Fichtnerová	dočasné	přístup	396/396
344/2	ostatní plocha	Město Hejnice	dočasné	přístup	756/756

- Legenda:**
- návrhový stav
 - stávající stav
 - katastr nemovitostí
 - katastr nemovitostí - vnitřní kresba
 - hranice staveniště
 - dočasné konstrukce
 - kanalizace
 - vodovod
 - nadzemní vedení NN, do 1 kV
 - nadzemní vedení VN, do 35 kV
 - sdělovací kabel, nadzemní
 - plynovod STL
 - věcná břemena
 - dotčený pozemek
 - vjezd na staveniště

Poznámky:
Zakreslení inženýrských sítí je pouze orientační. Zhotovitel provede vytyčení a příslušná opatření proti poškození v souladu s podmínkami správců sítí viz příloha E dokladová část.

Využití pozemků p. p. č. 310/23 a 310/24 je podmíněno provedením skřívky ornice, doplněním a urovnáním zeminy v průměrné tl. 20 cm po zhutnění, aby byly odstraněny nerovnosti způsobené pohybem stavební techniky. Následně se rozprostře a urovná původní ornice a závěrem se dotčená plocha oseje travním semenem 30 g/m².

Kótováno v milimetrech, výškové kóty v metrech. Souřadný systém S-JTSK, výškový systém B.p.v.						
Ved. odd. proj.	Ing. P. Vávra		Autor. inženýr	Ing. S. Winkler	 <div>Povodí Labe, státní podnik Vita Nejedlého 951/8 Slezské Předměstí 500 03 Hradec Králové</div>	
Vypracoval	Ing. S. Winkler		Zodp. proj.	Ing. S. Winkler		
Kraj: Liberecký	Obec: Hejnice	K.Ú.: Hejnice (638196)				
Investor: Povodí Labe, státní podnik						
Název akce:					Datum	listopad 2025
Smědá, Hejnice, obnova koryta v ř. km 36,570 - 37,600					Formát	4 × A4
					Stupeň dok.	ZD
					Číslo zakázky	3744
Obsah: Koordinační situace - SO 01, SO 02, SO 03					Číslo stavby 119251027	Č. přílohy
					Měřítko 1:1000	C.2.1